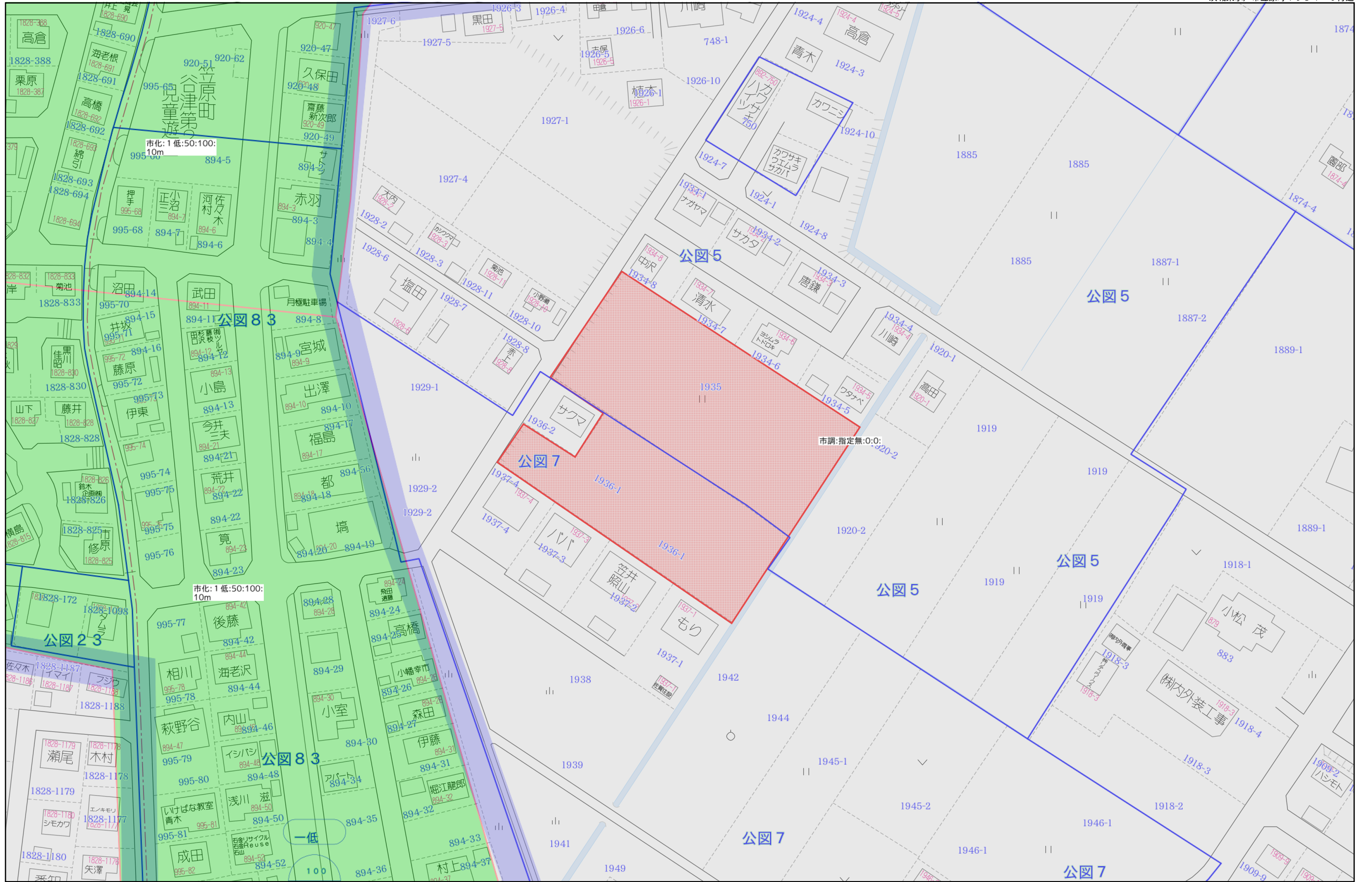


500m



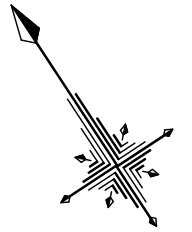
求積表

地番 1936-1					
NO	Xn	Yn	Yn+1-Yn-1	Xn · (Yn+1-Yn-1)	辺長
P19	36869.696	55051.940	4.367	161009.962432	4.811
K9	36873.730	55054.562	18.044	665349.584120	18.385
K10	36863.721	55069.984	23.259	857413.286739	14.363
K11	36875.758	55077.821	-7.563	-278891.357754	18.397
K12	36885.822	55062.421	-11.863	-437576.506386	6.490
K1	36891.264	55065.958	70.573	2603527.174272	80.081
K2	36847.456	55132.994	59.676	2198908.784256	13.465
C12	36836.180	55125.634	-15.891	-585363.736380	15.689
P13	36823.013	55117.103	-30.499	-1123065.073487	26.293
B14	36837.461	55095.135	-36.953	-1361254.696333	17.928
B15	36847.303	55080.150	-17.496	-644680.413288	3.005
B16	36848.953	55077.639	-15.692	-578233.770476	15.780
B17	36857.629	55064.458	-27.444	-1011520.770276	17.061
P18	36866.991	55050.195	-12.518	-461500.993338	3.219
合計				4121.474101	
合計面積				2060.7370505	
地積				2060.73	m ²
坪数				623.37	坪

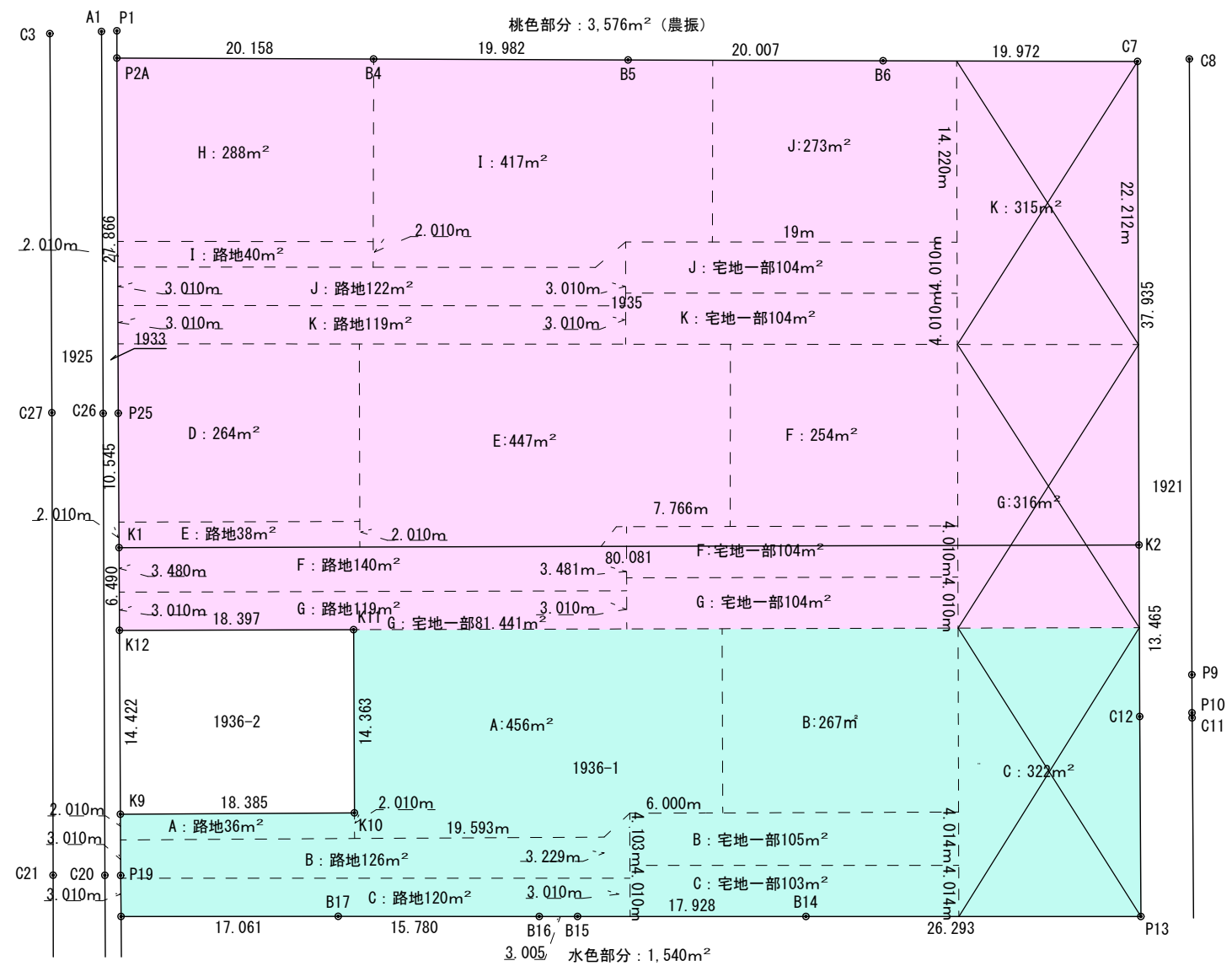
地番 1936-2					
NO	Xn	Yn	Yn+1-Yn-1	Xn · (Yn+1-Yn-1)	辺長
K9	36873.730	55054.562	-7.563	-278876.019990	14.422
K12	36885.822	55062.421	23.259	857927.333898	18.397
K11	36875.758	55077.821	7.563	278891.357754	14.363
K10	36863.721	55069.984	-23.259	-857413.286739	18.385
合計				529.384923	
合計面積				264.6924615	
地積				264.69	m ²
坪数				80.06	坪

地番 1935					
NO	Xn	Yn	Yn+1-Yn-1	Xn · (Yn+1-Yn-1)	辺長
P25	36900.106	55071.704	20.964	773573.822184	27.866
P2A	36923.450	55086.922	32.021	1182325.792450	20.158
B4	36912.314	55103.725	33.462	1235159.851068	19.982
B5	36901.280	55120.384	33.343	1230399.379040	20.007
B6	36890.238	55137.068	33.344	1230068.095872	19.972
C7	36879.223	55153.728	-4.074	-150245.954502	37.935
K2	36847.456	55132.994	-87.770	-3234101.213120	80.081
K1	36891.264	55065.958	-61.290	-2261065.570560	10.545
合計				6114.202432	
合計面積				3057.1012160	
地積				3057.10	m ²
坪数				924.77	坪

水戸市笠原町字八ツ無地1935番、1936番1、1936番2



縮尺 1/500



水戸市笠原町・分譲計画一覧

No.	有効宅地		路地	宅地一部	合計	価格(万円)	
	(m^2)	(坪)				(m^2)	売買代金
A	456	137.94	36		492	967	7.01
B	267	80.77	126	105	498	565	7.00
C	322	97.41	120	103	545	663	6.81
D	264	79.86			264	599	7.50
E	447	135.22	38		485	947	7.00
F	254	76.84	140	104	498	539	7.02
G	316	95.59	119	104	539	650	6.80
H	288	87.12			288	654	7.51
I	417	126.14	40		457	884	7.01
J	273	82.58	122	104	499	578	7.00
K	315	95.29	119	104	538	649	6.81

- 1 「概ね 200 平方メートル以上」とは、190 m²以上とする。
- 2 次の各号のいずれかに該当する場合は、500 m²を超えることができるものとする。
 - (1) 申請地に建築基準法第 42 条第 2 項の規定による道路後退を行う土地が含まれる場合
 - (2) 申請地にがけ地等宅地として利用できない土地が含まれる場合
 - (3) 申請地に公共事業による買収予定の土地が含まれる場合
 - (4) 申請地周辺の土地が宅地化されている等の理由により、500 m²を超える土地を残しても当該土地の利用が困難であると認められる場合
- 3 路地状敷地は、制限の面積に含むものとする。

既存集落の大字一覧表（参考）

大字	よみ	隣接する大字
青柳町	あおやぎちょう	水府町，中河内町，根本，柳河町
赤尾関町	あかおせきちょう	飯島町，内原町，鯉淵町，筑地町
赤塚	あかつか	石川，大塚町，河和田，中丸町，東赤塚，姫子，堀町
秋成町	あきなりちょう	大場町，下入野町
坏大野	あくつおおの	栗崎町，中大野，西大野，東大野
愛宕町	あたごちょう	末広町，ちとせ，袴塚，文京，松本町，渡里町
木葉下町	あぼつけちょう	全隈町，谷津町
有賀町	ありがちょう	内原町，大足町，黒磯町，杉崎町，筑地町，中原町
飯島町	いじまちょう	赤尾関町，大塚町，金谷町，河和田町，鯉淵町，筑地町
飯富町	いいとみちょう	岩根町，上国井町，下国井町，田野町，成沢町，藤井町，堀町，渡里町
石川	いしかわ	赤塚，石川町，新原，東赤塚，堀町，松が丘
岩根町	いわねちょう	飯富町，上国井町，藤井町
牛伏町	うしぶしちょう	大足町，黒磯町，田島町，三野輪町
内原町	うちはらちょう	赤尾関町，有賀町，内原，鯉淵町，小林町，筑地町，中原町，三湯町
大串町（東）	おおくしちょう	大場町，塩崎町，島田町，下大野町，東前，東前町
大串町（西）	おおくしちょう	大場町，栗崎町，東前，東前町
大足町	おおだらちょう	有賀町，牛伏町，加倉井町，金谷町，黒磯町，田島町，筑地町
大塚町	おおつかちょう	赤塚，飯島町，加倉井町，金谷町，河和田，河和田町，中丸町，開江町，双葉台
大場町	おおばちょう	秋成町，大串町，栗崎町，島田町，下入野町，東前，元石川町，森戸町，百合が丘町，六反田町（南）
小原町	おばらちょう	杉崎町，三湯町
加倉井町	かくらいちょう	大足町，大塚町，金谷町，田島町，開江町，全隈町，谷津町
笠原町	かさはらちょう	小吹町，千波町，東野町，平須町，見川町，米沢町
金谷町	かなやちょう	飯島町，大足町，大塚町，加倉井町，筑地町
金町	かねまち	北見町，五軒町，栄町，根本，八幡町
上河内町	かみがちちょう	田谷町，中河内町，渡里町

第3編 市街化調整区域内の立地基準

上 国 井 町	かみくにいちよう	飯富町, 岩根町, 下国井町, 田谷町
萱 場 町	かやばちよう	河和田町, 鯉淵町, 高田町
川 又 町	かわまたちよう	小泉町, 塩崎町, 平戸町
河 和 田	かわわだ	赤塚, 大塚町, 河和田町, 姫子, 見川, 見和
河 和 田 町	かわわだちよう	飯島町, 大塚町, 萱場町, 河和田, 鯉淵町, 小吹町, 見川, 見川町, 見和
栗 崎 町	くりざきちよう	坏大野, 大串町(西), 大場町, 下大野町, 東前町, 中大野, 西大野, 百合が丘町, 六反田町(北)
黒 磯 町	くろいそちよう	有賀町, 牛伏町, 大足町, 三野輪町
小 泉 町	こいずみちよう	川又町, 塩崎町, 下大野町
鯉 淵 町	こいぶちちよう	赤尾関町, 飯島町, 内原町, 萱場町, 河和田町, 小林町, 五平町, 下野町, 高田町
小 林 町	こばやしちよう	内原町, 鯉淵町, 五平町, 三湯町
小 吹 町	こぶきちよう	笠原町, 河和田町, 平須町, 見川町
五 平 町	ごへいちよう	鯉淵町, 小林町
酒 門 町	さかどちよう	けやき台, 渋井町, 住吉町, 浜田, 浜田町, 元石川町, 元吉田町, 谷田町, 百合が丘町, 吉沢町, 六反田町(南)
塩 崎 町	しおがさきちよう	大串町(東), 川又町, 小泉町, 島田町, 下大野町, 平戸町
渋 井 町	しぶいちよう	酒門町, 西大野, 浜田, 浜田町, 谷田町, 吉沼町, 若宮, 若宮町
島 田 町	しまだちよう	大串町(東), 大場町, 塩崎町, 平戸町
下 入 野 町	しもいりのちよう	秋成町, 大場町, 森戸町
下 大 野 町	しもおおのちよう	大串町(東), 栗崎町, 小泉町, 塩崎町, 東前町, 中大野
下 国 井 町	しもくにいちよう	飯富町, 上国井町, 田谷町, 渡里町
下 野 町	しものちよう	鯉淵町, 高田町
水 府 町	すいふちよう	青柳町, 三の丸, 城東, 根本
杉 崎 町	すぎさきちよう	有賀町, 内原, 小原町, 中原町, 三湯町
住 吉 町	すみよしちよう	酒門町, 元吉田町, 吉沢町
千 波 町	せんばちよう	笠原町, 桜川, 白梅, 中央, 天王町, 常磐町, 備前町, 見川町, 宮町, 元吉田町, 米沢町
高 田 町	たかだちよう	萱場町, 鯉淵町, 下野町
田 島 町	たじまちよう	牛伏町, 大足町, 加倉井町, 三野輪町, 谷津町
田 野 町	たのちよう	飯富町, 成沢町, 開江町, 堀町, 全隈町
田 谷 町	たやちよう	上河内町, 上国井町, 下国井町, 渡里町
ち と せ	ちとせ	愛宕町, 中河内町, 根本, 八幡町, 松本町, 渡里町
筑 地 町	ついじちよう	赤尾関町, 有賀町, 飯島町, 内原町, 大足町, 金谷町
東 野 町	とうのちよう	笠原町, 平須町, 吉沢町, 米沢町
東 前 町	とうまえちよう	大串町, 栗崎町, 下大野町, 東前
中 大 野	なかおおの	坏大野, 栗崎町, 下大野町
中 河 内 町	なかがちちよう	青柳町, 上河内町, ちとせ, 根本, 柳河町, 渡里町
中 原 町	なかはらちよう	有賀町, 内原, 内原町, 杉崎町
中 丸 町	なかまるちよう	赤塚, 大塚町, 双葉台, 堀町
成 沢 町	なるさわちよう	飯富町, 田野町, 藤井町, 全隈町

西大野	にしおおの	坏大野，栗崎町，渋井町，東大野，谷田町，吉沼町，六反田町（北）
根本	ねもと	青柳町，金町，北見町，三の丸，水府町，ちとせ，中河内町，八幡町
八幡町	はちまんちょう	金町，栄町，末広町，ちとせ，根本，松本町
浜田	はまだ	朝日町，瓦谷，紺屋町，酒門町，渋井町，城東，浜田町，東桜川，東台，本町，元吉田町，若宮，若宮町
浜田町	はまだちょう	朝日町，瓦谷，紺屋町，酒門町，渋井町，城東，浜田，東桜川，東台，本町，元吉田町，若宮，若宮町
東大野	ひがしおおの	坏大野，西大野，吉沼町
開江町	ひらくえちょう	大塚町，加倉井町，田野町，双葉台，堀町，全隈町
平須町	ひらすちょう	笠原町，小吹町，東野町
平戸町	ひらとちょう	川又町，塩崎町，島田町
藤井町	ふじいちょう	飯富町，岩根町，成沢町，藤が原
双葉台	ふたばだい	大塚町，中丸町，開江町，堀町
文京	ぶんきょう	愛宕町，袴塚，渡里町
堀町	ほりちょう	赤塚，飯富町，石川，石川町，新原，田野町，中丸町，袴塚，開江町，双葉台，渡里町
全隈町	またぐまちょう	木葉下町，加倉井町，田野町，成沢町，開江町，谷津町
松本町	まつもとちょう	愛宕町，末広町，ちとせ，八幡町
見川	みがわ	河和田，河和田町，常磐町，見川町，緑町，見和，元山町
見川町	みがわちょう	笠原町，河和田町，小吹町，千波町，常磐町，見川
三野輪町	みのわちょう	牛伏町，黒磯町，田島町，谷津町
三湯町	みゆちょう	内原，内原町，小原町，小林町，杉崎町
元石川町	もといしかわちょう	大場町，けやき台，酒門町，森戸町，六反田町（南）
元吉田町	もとよしだちょう	朝日町，酒門町，白梅，住吉町，千波町，浜田，浜田町，藤柄町，宮内町，元台町，吉沢町，吉田，米沢町
森戸町	もりとちょう	大場町，下入野町，元石川町
谷田町	やだちょう	酒門町，渋井町，西大野，百合が丘町，六反田町（北）
谷津町	やつちょう	木葉下町，加倉井町，田島町，全隈町，三野輪町
柳河町	やなかわちょう	青柳町，中河内町
吉沢町	よしざわちょう	酒門町，住吉町，東野町，元吉田町，米沢町
吉沼町	よしぬまちょう	渋井町，西大野，東大野，若宮，若宮町
米沢町	よねざわちょう	笠原町，千波町，東野町，元吉田町，吉沢町
六反田町（北）	ろくたんだちょう	栗崎町，西大野，谷田町，百合が丘町
若宮	わかみや	渋井町，城東，浜田，浜田町，吉沼町，若宮町
若宮町	わかみやちょう	渋井町，城東，浜田，浜田町，吉沼町，若宮
渡里町	わたりちょう	愛宕町，飯富町，上河内町，下国井町，田谷町，ちとせ，中河内町，袴塚，文京，堀町

※1 浜田及び浜田町については，住居表示実施（昭和55年2月1日）により浜田町から浜田が分離した経緯から，同一の大字の区域として取り扱う。

※2 若宮及び若宮町については，住居表示実施（昭和55年2月1日）により若宮町から若宮が分離した経緯から，同一の大字として取り扱う。

※3 飛び地の大字については，同一の大字の区域として取り扱わない。